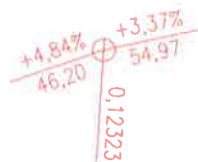
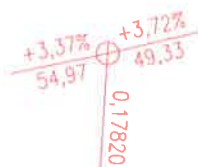


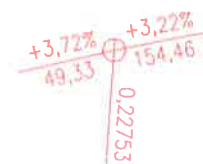
R=2734,50



R=???



R=7966,67

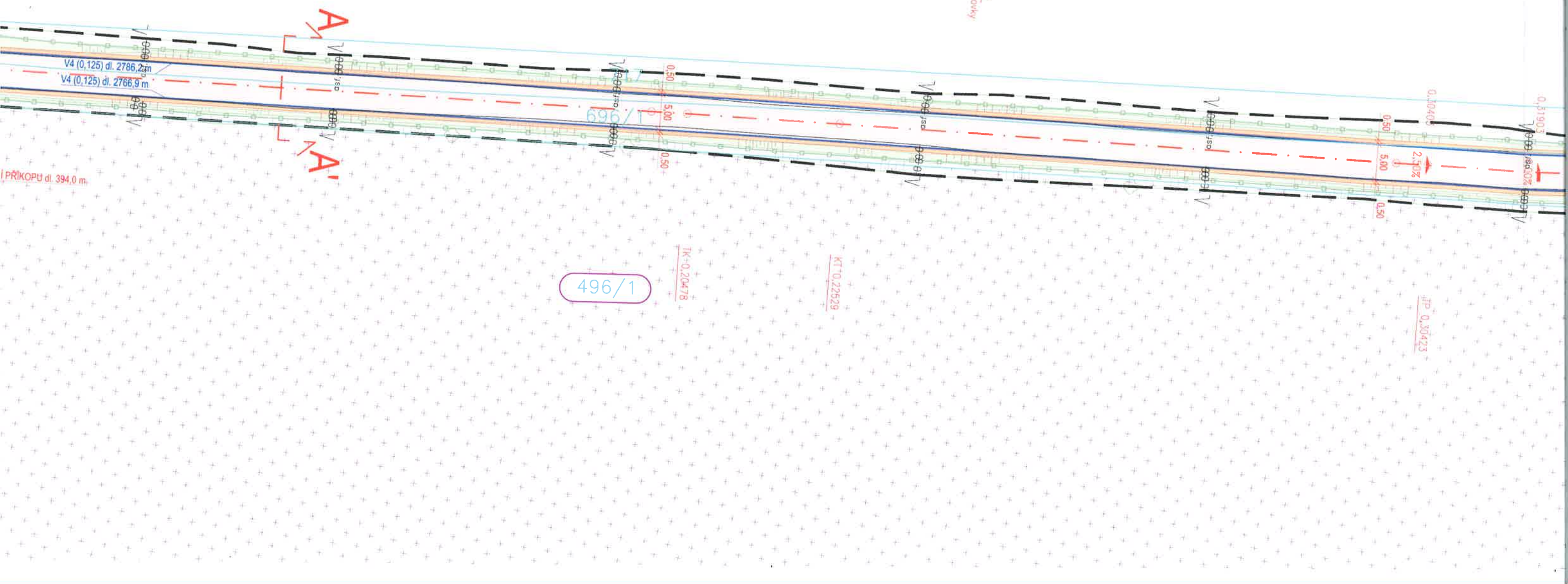


0,2

0,3

R=3000m	
α	0,4353 gr
I	10,26 m
O	20,51 m
z	0,02 m

km 0,24300
Poznam vozovky



R=1331,87

+1,25% +4,25%
23,93 53,10
0,02393

R=???

+4,25% +4,84%
53,10 46,20
0,07703

377/1

0,1

km 0,02274

OPRAVA PROPUSTKU DN600 PP SN16 dl. 10 m
obetonováno, šikmá čela z lomového kamene v bet. loži

km 0,08500
Průzkum vozovky

PROČISTĚNÍ PŘÍKOPU dl. 445,6

OVNÍ SPÁRA ZALITA ASF.
LOU 20x40 mm dl. 29,9 m

1,5/1,5/0,25) dl. 29,9 m

SKUTEČ II/305

ODSTRANĚNÍ NÁLETOVÝCH DŘEVIN 5,2 m²
ŠIKMÁ ŠÍRKOVĚ NAPOJENÍ NA STÁVAJÍCÍ STAV

Beru na vědomí a souhlasím s umístěním a realizací stavby
"Obnova silnice III/30535 Zbožnov" na p. p. č. 496/1 v k. ú. Bělá (601594) za účelem vydání územního souhlasu,
územního rozhodnutí, ohlášení stavby, stavebního povolení, příp. společného řízení.

Souhlasíme s tím, aby na p. p. č. 496/1 parcel(y) v k.ú. Bělá (601594) došlo k trvalému odnětí části pozemku z
PUPFL o výměře 519 m².

Ing. Oldřich Janoušek 602 144446
Na Šancích 1177
537 05 Chrudim

Podpis: *Janoušek* V. CHRUDIM 25.3.2021